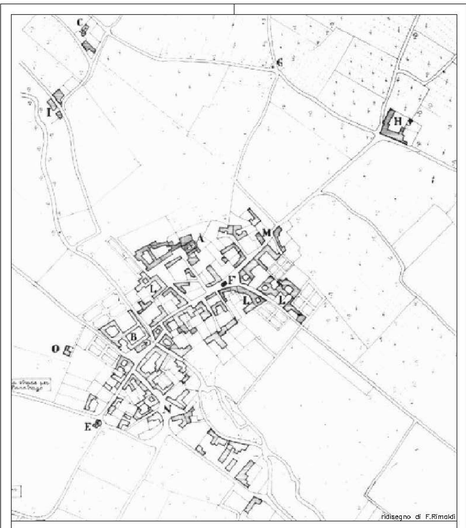

ridisegno di F.Rimoldi

NERVIANO 1700 SCALA 1:5.000

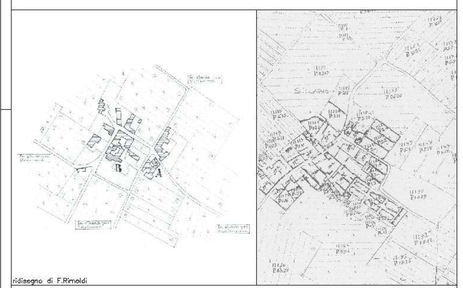

ridisegno di F.Rimoldi

GARBATOLA 1700 – S.ILARIO 1721 SCALA 1:5.000

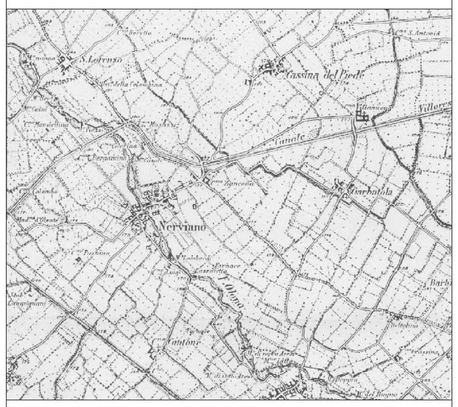

IGM 1888 SCALA 1:25.000

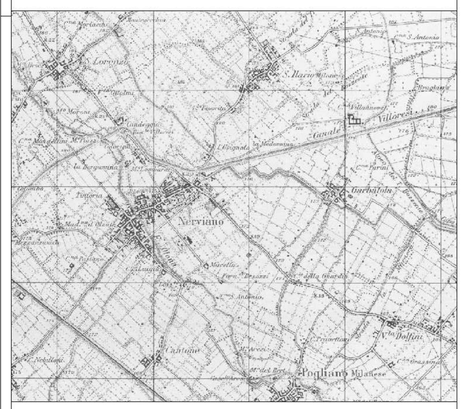

IGM 1936 SCALA 1:25.000

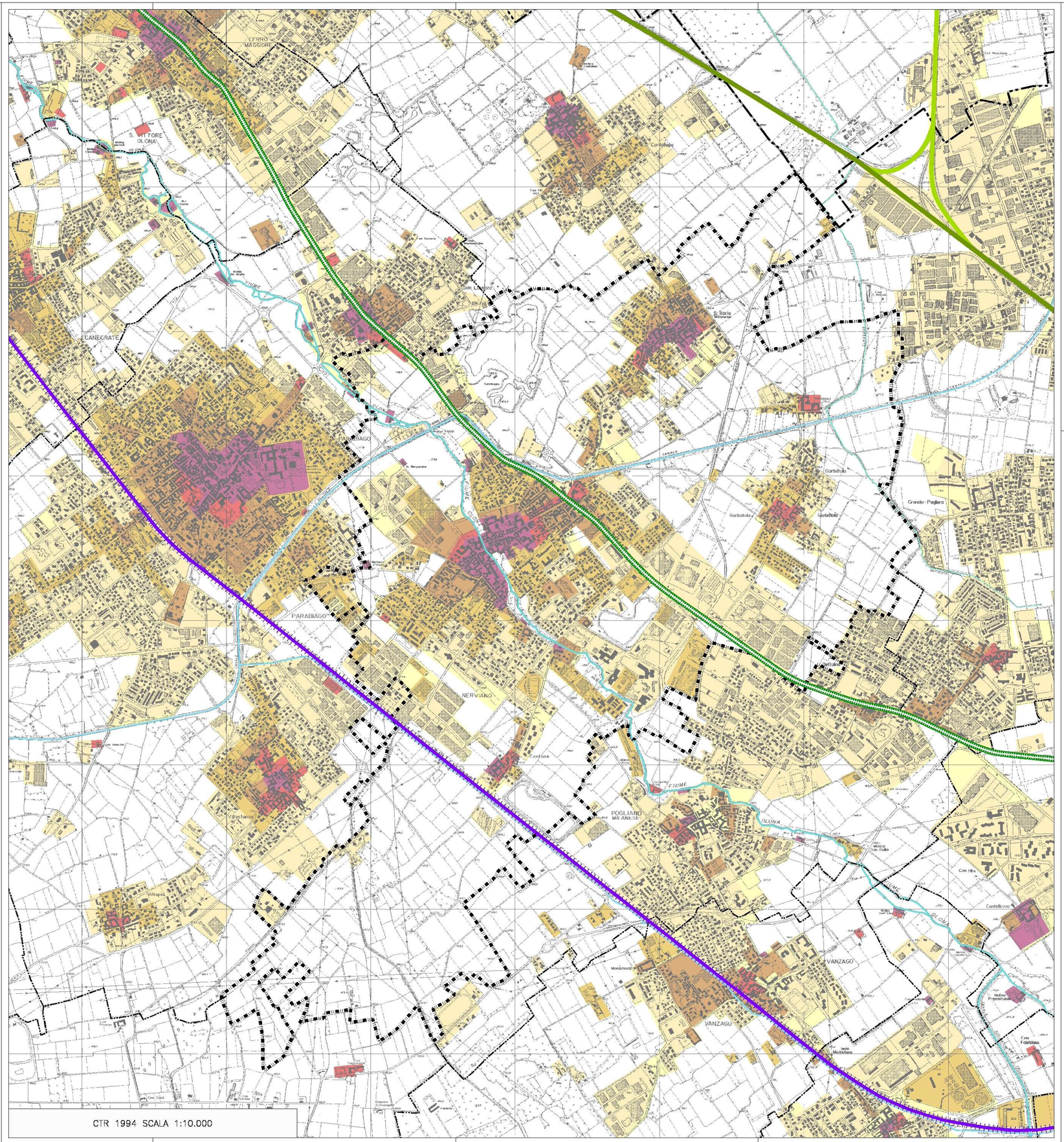

CTR 1994 SCALA 1:10.000

COMUNE DI NERVIANO
PROVINCIA DI MILANO

Il Sindaco
ENRICO COZZI

Il Segretario

MARCO BANDERALI ORDINE ARCHITETTI PPC – MILANO – CAT. A N. 9486
GIANFREDO MAZZOTTA ORDINE ARCHITETTI PPC – COMO – CAT. A N. 1519
FABRIZIO MONZA ORDINE ARCHITETTI PPC – MILANO – CAT. A N. 8082
HELGA DESTRO – GIORDANO RICCHIUTI

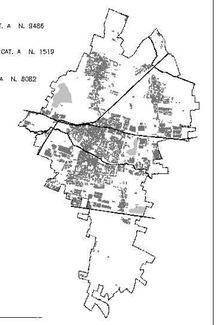

PIANO DI GOVERNO DEL TERRITORIO

ADOTTATO CON DELIBERA CONSIGLIO COMUNALE N._____ DEL _____
APPROVATO CON DELIBERA CONSIGLIO COMUNALE N._____ DEL _____

QUADRO CONOSCITIVO

EVOLUZIONE STORICA

Q8.1

ELABORAZIONE SETTEMBRE '08
SCALA VARIE

- CONFINE COMUNALE
- CONFINE PROVINCIALE
- CONFINE COMUNALE DI NERVIANO
- FIUME OLONA E SCOLMATORE
- CANALE VILLORESI E DERIVAZIONE
- TORRENTE BOZZENTE

- SOGLIA 1721
- SOGLIA 1888
- SOGLIA 1935
- SOGLIA 1965
- SOGLIA 1994
- SOGLIA ATTUALE

- TRAMVIA MILANO – GALLARATE (1881 – OGGI ELIMINATA)
- FERROVIA MILANO – VARESE (1881)
- STRADA DEL SEMPIONE
- AUTOSTRADA MILANO – VARESE (1924)
- AUTOSTRADA MILANO – COMO – CHIASSO (1925)